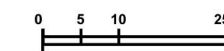











ZMIANA MIEJSCOWEGO PLANU ZAGOSPODAROWANIA PRZESTRZENNEGO WSI ŻYWOCICE

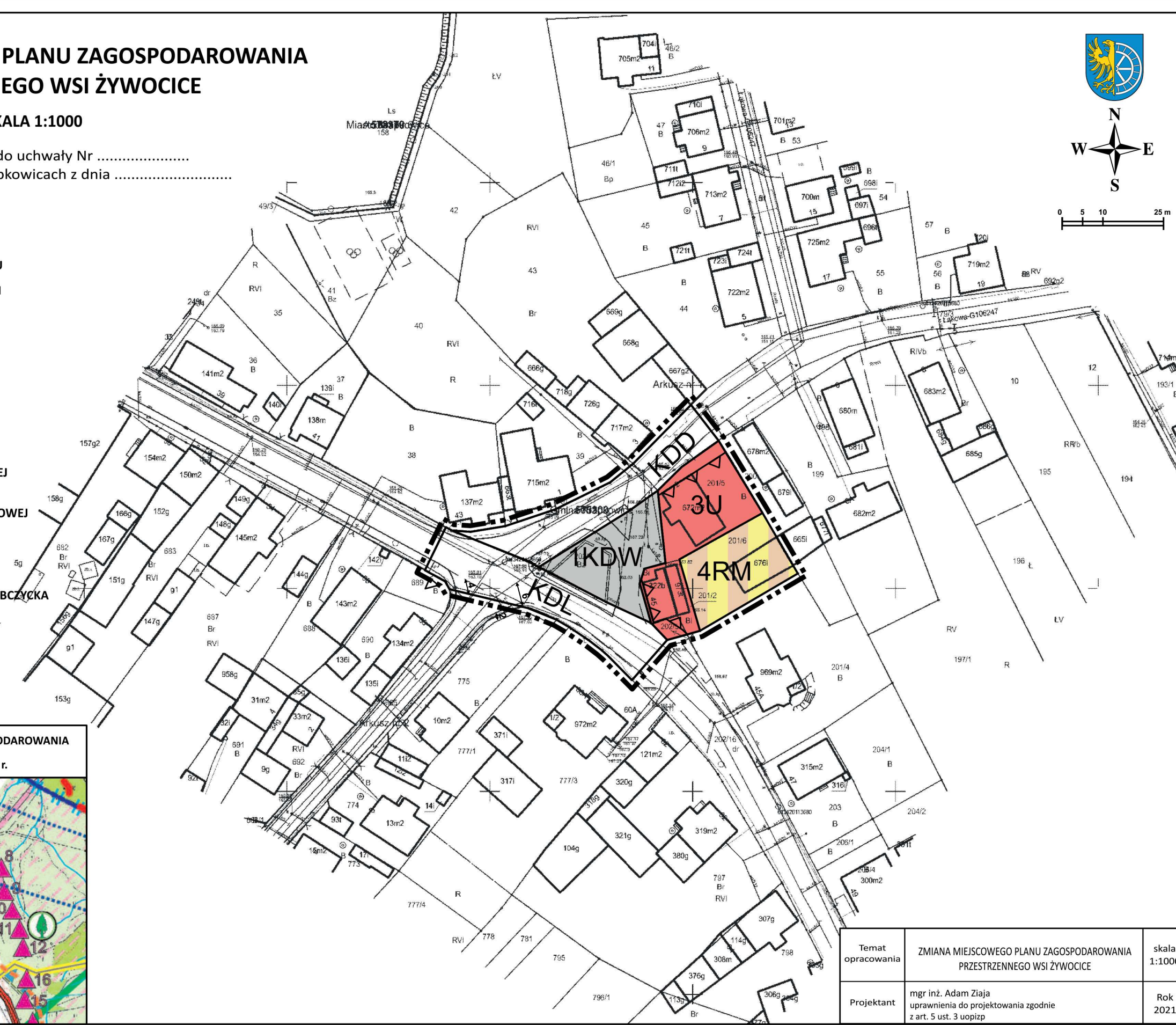
SKALA 1:1000

Załącznik nr 1 do uchwały Nr
Rady Miejskiej w Krapkowicach z dnia



LEGENDA:

-  GRANICE TERENU OBJĘTEGO ZMIANĄ PLANU
-  LINIE ROZGRANICZAJĄCE TERENY O RÓŻNYM PRZEZNACZENIU LUB RÓŻNYCH ZASADACH ZAGOSPODAROWANIA
-  NIEPRZEKRACZALNA LINIA ZABUDOWY
-  **RM** TERENY ZABUDOWY ZAGRODOWEJ
-  **U** TERENY ZABUDOWY USŁUGOWEJ
-  **KDL** TERENY DRÓG PUBLICZNYCH KLASY LOKALNEJ
-  **KDD** TERENY DRÓG PUBLICZNYCH KLASY DOJAZDOWEJ
-  **KDW** TERENY DRÓG WEWNĘTRZNYCH
-  GŁÓWNY ZBIORNIK WÓD PODZIEMNYCH GZWP 332 SUBNIECKA KĘDZIERZYŃSKO-GŁUBCZYCKA (cały obszar objęty planem)



WYRYS ZE STUDIUM UWARUNKOWAŃ I KIERUNKÓW ZAGOSPODAROWANIA PRZESTRZENNEGO GMINY KRAPKOWICE uchwała Nr XXI/346/2013 z dnia 11 września 2013 r.



Temat opracowania	ZMIANA MIEJSCOWEGO PLANU ZAGOSPODAROWANIA PRZESTRZENNEGO WSI ŻYWOCICE	skala 1:1000
Projektant	mgr inż. Adam Ziaja uprawnienia do projektowania zgodnie z art. 5 ust. 3 uoipzp	Rok 2021